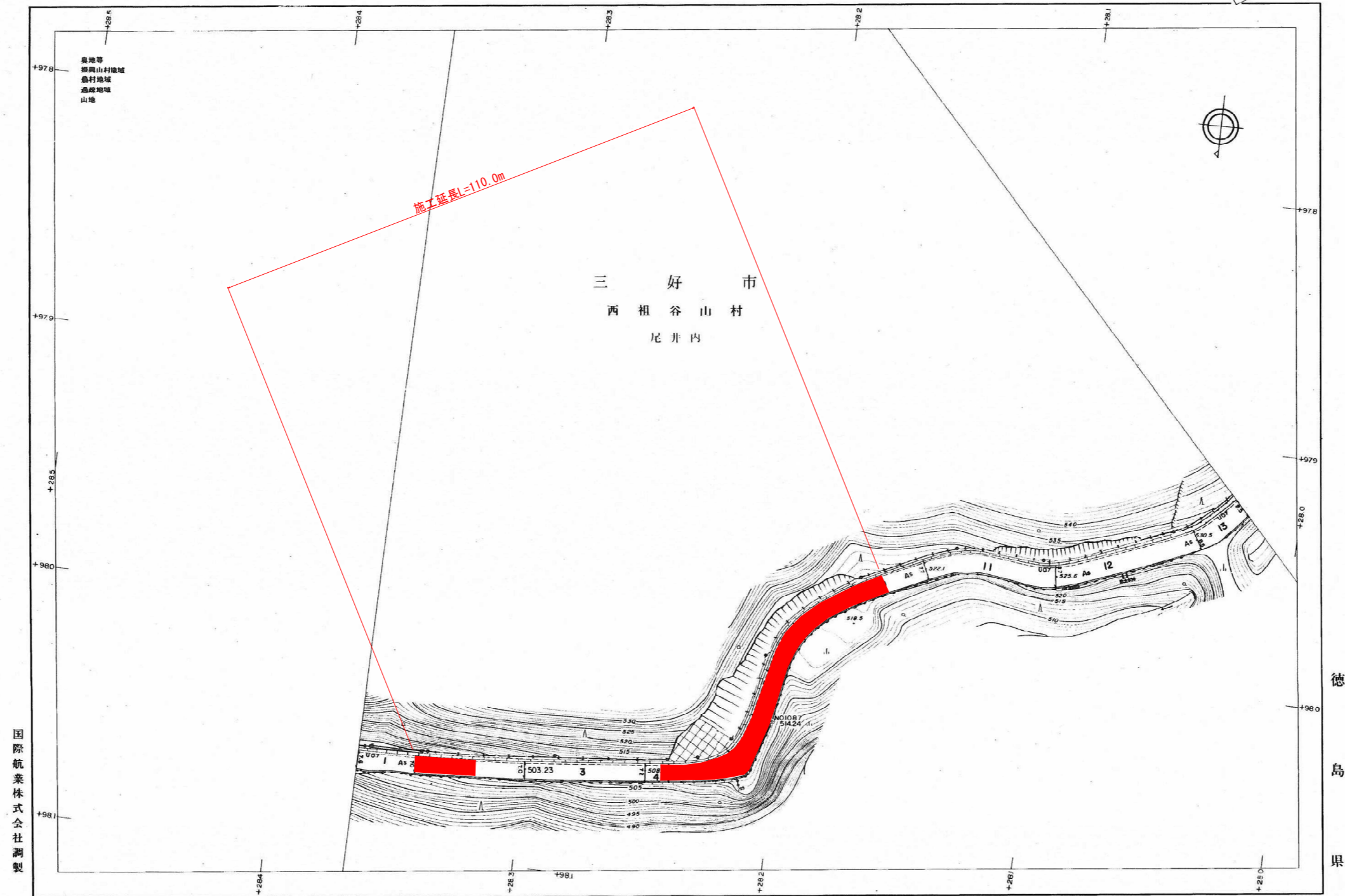


平面位置図

④主要地方道西祖谷山山城線其4



国際航業株式会社調製

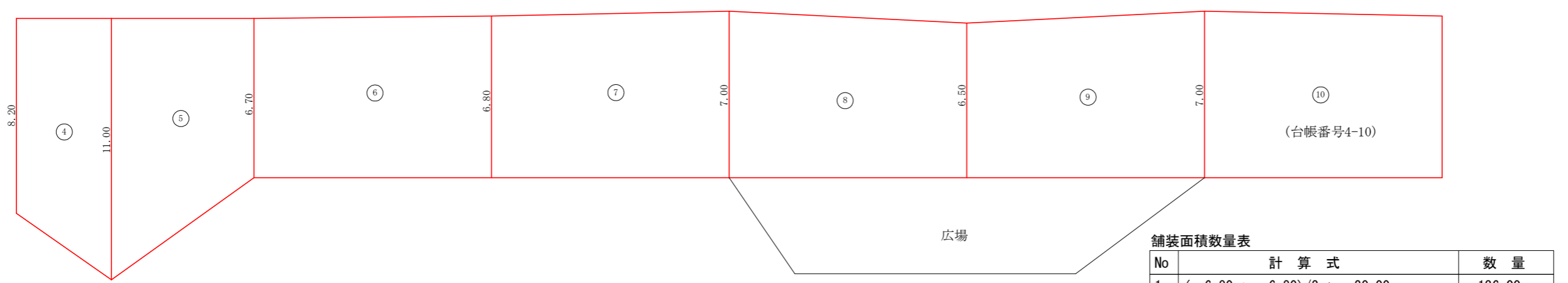
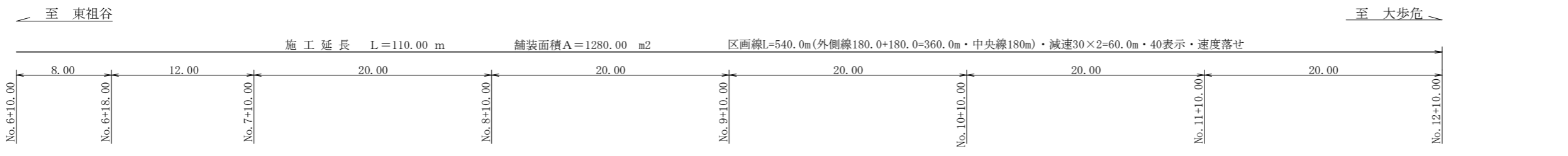
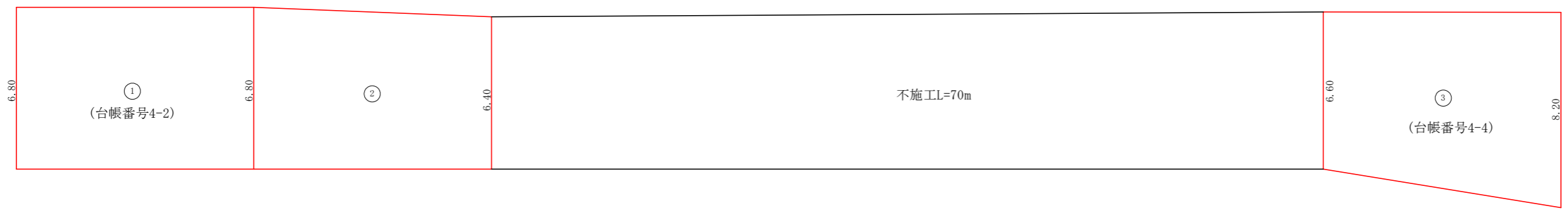
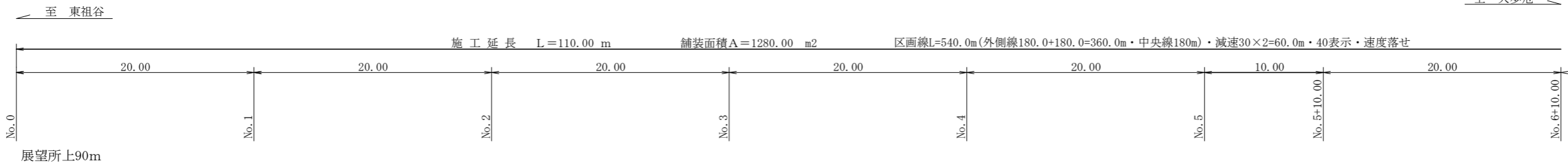
撮影 昭和 55 年 9 月
測図 昭和 56 年 2 月

この地図は、建設省国土院院長の承認を得て、同院所管の測量部及び測量成果を使用して調製したものである。(承認番号) 昭55、地公第 43 号

実施設計図面

工事名	R2三土 西祖谷山城線 三・西祖谷尾井ノ内 舗装工事
路線名等	(主) 西祖谷山山城線
工事箇所	三好市西祖谷尾井ノ内
図面名	平面位置図 (尾井ノ内)
縮尺	図面番号 1/1
会社名	
事業者名	徳島県西部総合県民局県土整備部 (三好)

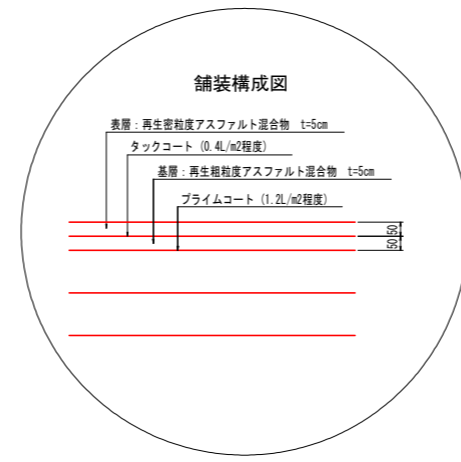
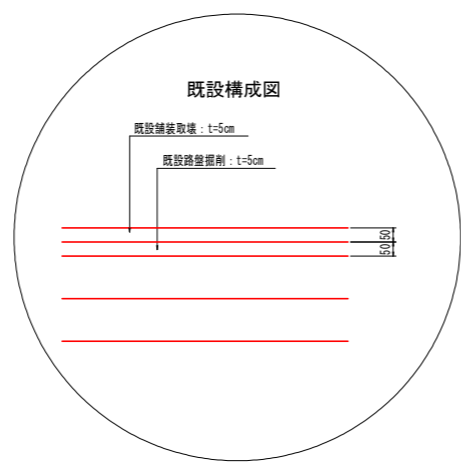
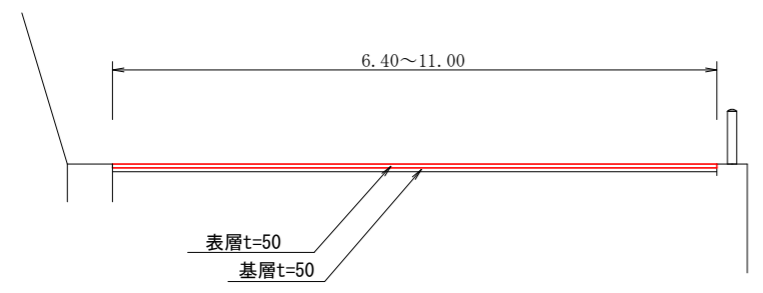
舗装展開図(尾井ノ内)



舗装面積数量表

No	計算式	数量
1	$(6.80 + 6.80) / 2 * 20.00$	136.00
2	$(6.80 + 6.40) / 2 * 20.00$	132.00
3	$(6.60 + 8.20) / 2 * 20.00$	148.00
4	$(8.20 + 11.00) / 2 * 8.00$	76.80
5	$(11.00 + 6.70) / 2 * 12.00$	106.20
6	$(6.70 + 6.80) / 2 * 20.00$	135.00
7	$(6.80 + 7.00) / 2 * 20.00$	138.00
8	$(7.00 + 6.50) / 2 * 20.00$	135.00
9	$(6.50 + 7.00) / 2 * 20.00$	135.00
10	$(7.00 + 6.80) / 2 * 20.00$	138.00
合計		1280.00 m ²

標準断面図 S=1/50



数量総括表

表層工	基層工	取壊面積	道路掘削	区画線	減速	40表示	速度落せ
1280.00m ²	1280.00m ²	1280.00m ²	64.00m ³	540.00m	60.00m	20.0m	32.0m

* 施工前に事前測量を実施し、現場状況を確認の上施工する事。

実施設計図面

工事名	R2三土 西祖谷山城線 三・西祖谷尾井ノ内 舗装工事		
路線名等	(主) 西祖谷山城線		
工事箇所	三好市西祖谷山村尾井ノ内		
図面名	舗装測量展開図		
縮尺	S=L=1/200 S=M=1/100	図面番号	2/2
会社名			
事業者名	徳島県西部総合県民局県土整備部 (三好)		